



NOTA INFORMATIVA

El examen será en los bloques IX y X de la Escuela de Ingeniería y Sistemas de Telecomunicación.

La entrada es por la calle Mercator, s/n.

Se adjunta plano con las distintas formas de acceso al Campus.



Vehículo propio

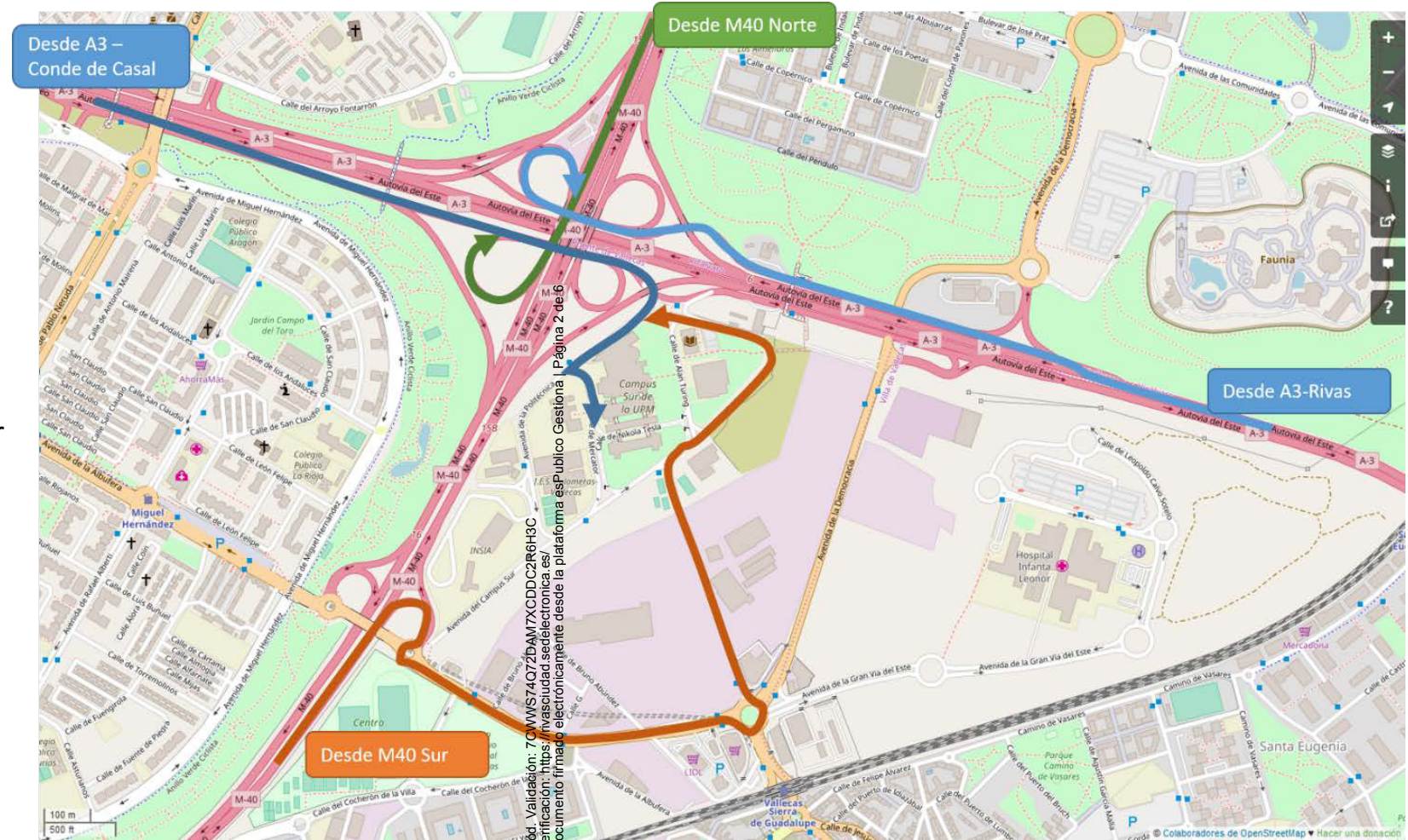
La entrada principal está en la calle Mercator

El campus tiene dos entradas:

- desde la vía de servicio de la A3, a la altura del kilómetro 7
- desde la calle de la Arboleda. La señalización es mejorable.

Notas

- Desde la A3 sentido Levante es a través de la vía de servicio y debe ser avisado, desvío pobremente señalizado.
- Desde la A3 sentido Madrid también a través de la vía de servicio, tomando la salida M40 Sur y siguiendo las instrucciones de ésta.
- Desde la M40 sentido Sur, salida A3 Valencia y desvío inmediato y pobremente señalizado.
- Desde la M40 sentido Norte, acceso complejo (ver mapa) o triple lazo sobre A3 y M40.



Cód. Validación: 70WWS74Q72BAM7XCDDC2R6H8C
Verificación: <https://sedelectronica.es/>
Documento firmado electrónicamente desde la plataforma es.público.es | Página 2 de 6

Transporte público

Mapa del Consorcio de Transportes de Madrid

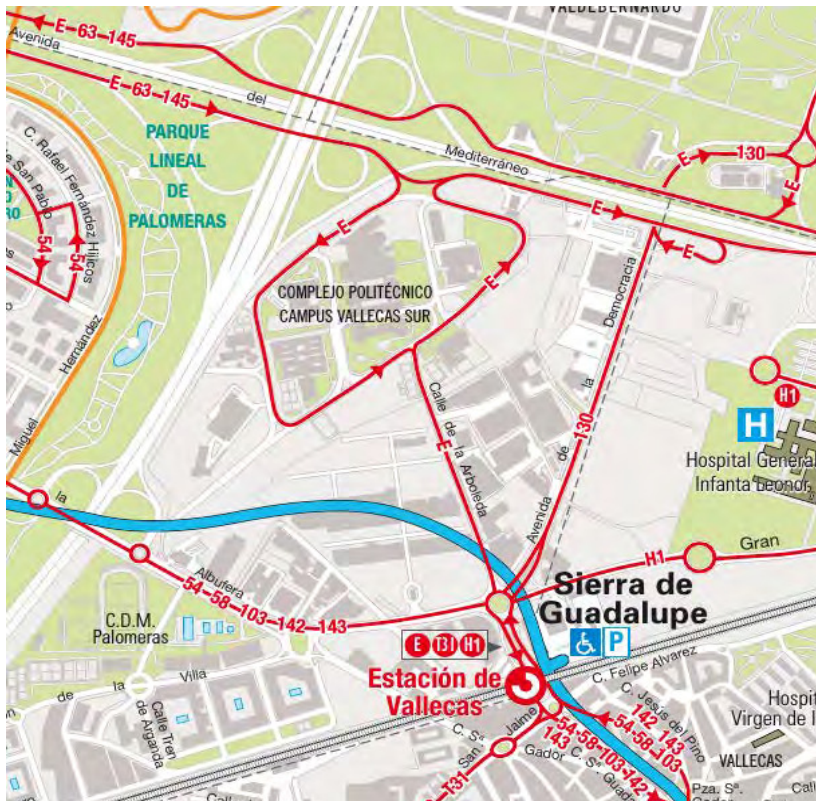
Conexión natural con el intercambiador de Sierra de Guadalupe -Vallecas



Autobús: Líneas

Autobuses urbanos

- con parada en el campus : E, 63, 145
- En las proximidades : 130, 554, 58, 103, 142, 143, T31



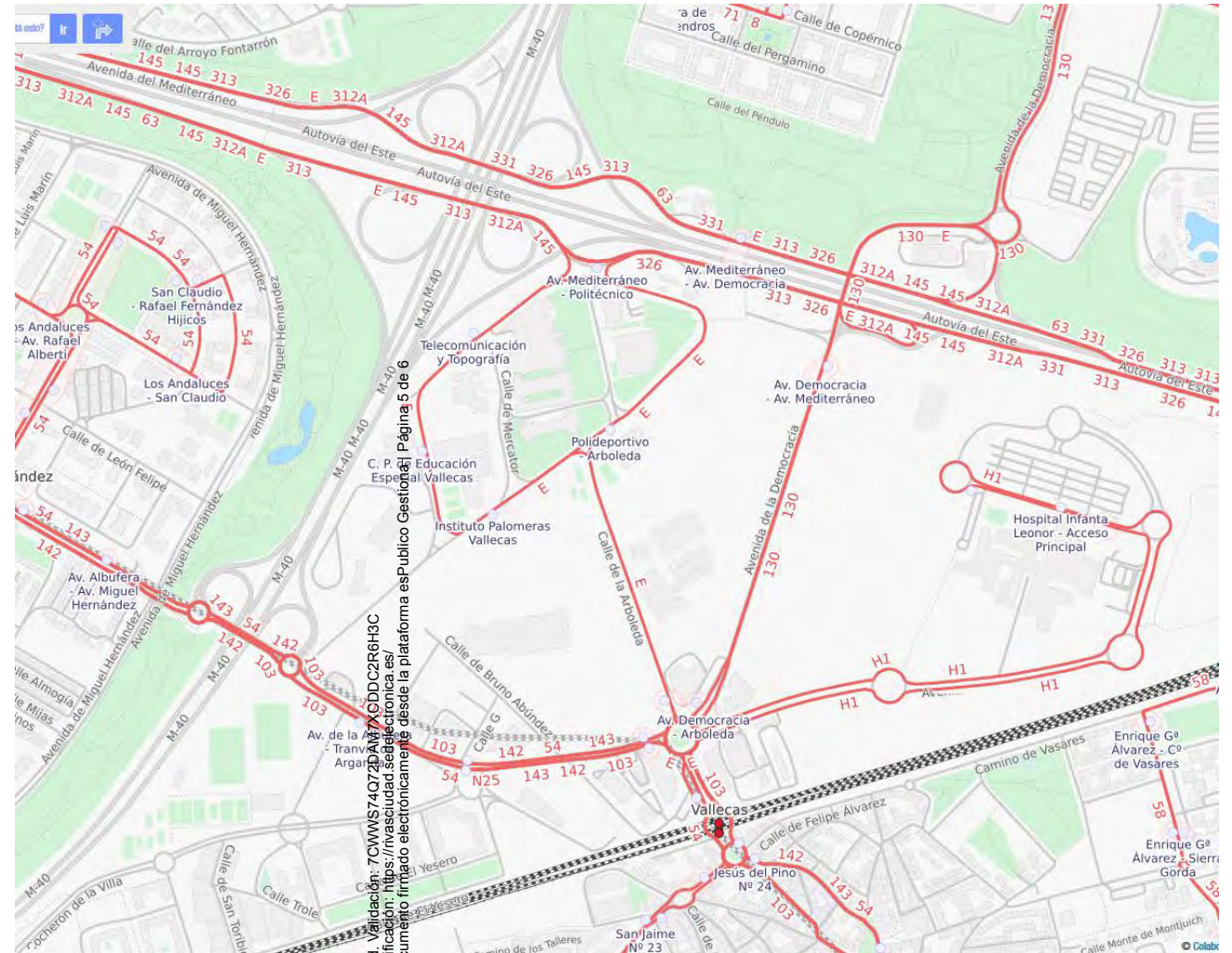
Autobuses interurbanos

- con parada en el campus : 312, 312A, 313, 331, 332, 333, 334, 336, 337, 339, 341.
- Poblaciones con comunicación directa: Arganda del Rey, Rivas-Vaciamadrid, Mejorada, Velilla de S. Antonio



Autobuses: paradas

Tipo	Distancia	Línea	Nombre
metro	a 700 m	L1	Sierra de Guadalupe
RENFE	a 700 m	C1, C7	Vallecas
EMT	parada dentro del campus	E	
	parada en la A3	63, 145	Avda. Mediterráneo-Politécnico
	a 700 m	130, 554, 58, 103, 142, 143, T31	Avda. Democracia-Arboleda
Interurbanos	con parada en la A3	312, 312A, 313, 331, 332, 333, 334, 336, 337, 339, 341	Avda. Mediterráneo-Politécnico
	poblaciones con comunicación directa		Arganda del Rey, Rivas-Vaciamadrid, Mejorada, Velilla de S. Antonio



Cód. Validación: 70MWS74Q720AV17XCDDC2R6H8C
 Verificación: <https://invasiudad.sedelectronica.es/>
 Documento firmado electrónicamente desde la plataforma esPublico Gestiona | Página 5 de 6



POLITÉCNICA
CAMPUS SUR

CAMPUS DE
TECNOLOGÍA Y
ARTE

UNIVERSIDAD
POLITÉCNICA DE MADRID

interurbanos

biblioteca

cafetería

polideportivo

AV.MEDITERRANEO-POLITECNICO
Av. del Mediterráneo (Politécnico)
5150
TIEMPOS DE ESPERA

Líneas:
63 145
Desde Conde de Casal

POLIDEPORTIVO-ARBOLEDA
Politécnico de Vallecas con C/ Arboleda
4281
TIEMPOS DE ESPERA

Líneas:
E
Desde Sierra de Guadalupe

TELECOMUNICACION Y TOPOGRAFIA
Campus Politécnico (Telecomunicaciones)
4278
TIEMPOS DE ESPERA

Líneas:
E
Desde Conde de Casal

Cómo llegar en bus

